






PREFEITURA DE JUIZ DE FORA
SECRETARIA DE OBRAS
SUBSECRETARIA DE GESTÃO DE OBRAS E PROJETOS


DMT ENTRE A OBRA ATÉ O BOTA FORA RANCHO SANTA INÊS LOCALIZADO NO BAIRRO LINHARES = 9,10 KM


 Melhor 20 min
 19 min
 49 min
 1h 50m
 40 min

Rua Oscar Kelmer Filho, 13 - Vila Furtado

Rancho Santa Inês, R. José Cirilo - Linhares

Adicionar destino

Partir agora  **Opções**






Enviar direções para samsung SM-G985F  Copiar link

por BR-267 **20 min**
Trajeto mais rápido, trânsito normal 9,1 km
⚠ Este trajeto tem utilização restrita ou estradas privadas.
[Detalhes](#)

por Estr. Athos Branco da Rosa **22 min**
11,2 km

por BR-267 e R. Barão do Retiro **25 min**
11,3 km

lores nas proximidades de Rancho Santa Inês

 Gasolina
 Hotéis
 Bombas de
 Estacionamento
 Mais

